

MOMENTS

on the road

Von Luang Prabang nach Lhasa (18 Tage)





ON THE ROAD EXPERIENCES

BACK ROADS | HIDDEN GEMS

Autoreisen sind unsere Leidenschaft. Für uns gibt es nichts Aufregenderes als die Welt hinter dem Steuer zu erkunden.

On the Road Experiences möchte diese unvergleichliche Erfahrung mit Menschen teilen, die Abenteurer im Herzen sind, Gefallen an Neuem finden und Service und Komfort schätzen. Wir fahren mit Ihnen in den Westen Chinas, in seine Provinzen Tibet, Qinghai, Sichuan und in die angrenzenden Länder wie Laos, Vietnam, Thailand und Myanmar.

Lassen Sie sich entführen und lesen Sie im Folgenden, wie faszinierend ein Road Trip in diesen unterschiedlichen Landschaften sein kann.

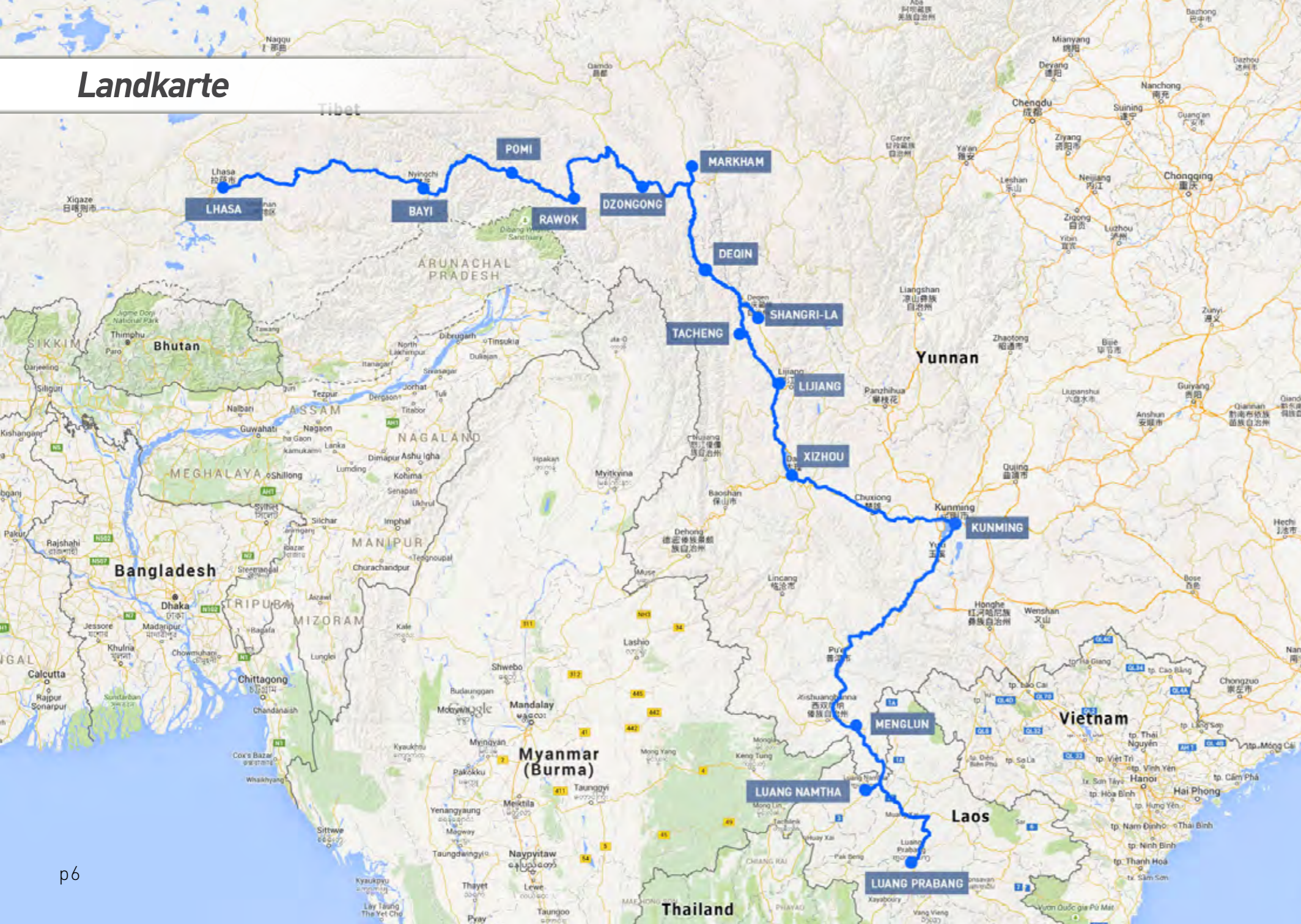


Inhalt

Landkarte – Wohin führt die Reise?	p. 006
Und ja, es ist möglich...	p. 008
Gehen Sie auf Entdeckungsreise	p. 010
Tag für Tag ... was erwartet Sie?	p. 072
<hr/>	
Am Ende...	
Unsere Autos (Hauptsache ein SUV)	p. 095
Eine exotische Geschmacksreise...	p. 096
Was ist im Preis inbegriffen? Beste Reisezeit	p. 098
Bildnachweis	p. 101



Landkarte



Tag für Tag

- Tag1
Ankunft in Laos – Vorbereitungen für die Reise
- Tag2
Luang Prabang und Umgebung – Ein Tag in Luang Prabang – Wasserfälle und die alte Königsstadt
- Tag3
Von Luang Prabang nach Luang Namtha – Durch die verträumte Landschaft Laos
- Tag4
Von Luang Namtha nach Menglun – Fahrt über die Grenze nach China
- Tag5
Von Menglun zum Dianchi-See – Auf exzellenten Straßen zu Yunnans Hauptstadt
- Tag6
Vom Dianchi-See nach Xizhou – Zurück auf das Land
- Tag7
Xizhou und Umgebung – Die Stadt der vier Familien
- Tag8
Von Xizhou nach Lijiang – Yunnans "Stadt am schönen Fluss" – UNESCO-Weltkulturstätte
- Tag9
Von Lijiang nach Shangri-La – Von der Tigersprungschlucht bis nach Tibet

- Tag10
Von Shangri-La nach Deqin – Imposante Berg- und Gletscherlandschaften
- Tag11
Deqin und Umgebung – Am Fuße des Meili-Schneeberges
- Tag12
Von Deqin nach Markham – Auf das "Dach der Welt" nach Tibet
- Tag13
Von Markham nach Zogang – Abenteuer Hochplateau
- Tag14
Von Zogang nach Rawok – Bergpässe und Flüsse
- Tag15
Von Ravok nach Pomi – Das spektakuläre Sundzom Tal
- Tag16
Von Pomi nach Bami – Die G 318 nach Lhasa
- Tag17
Von Bami nach Lhasa – Ankunft in Lhasa
- Tag18
Auf Wiedersehen Lhasa – Oder möchten Sie noch bleiben?

Und ja, es ist möglich...

Eine Autoreise in diesem Teil der Erde ist wirklich möglich. Wir kümmern uns um alles. Sie müssen nur kommen, losfahren und dieses einzigartige Abenteuer genießen!

Luang Prabang bis Lhasa, dem „Götterort“ Tibets ist eine Entdeckungstour der atemberaubende Landschaften des subtropischen Laos, durch die ursprüngliche Provinz Yunnan im Südosten Chinas bis zu den gewaltigen Gebirgsszenerien des tibetischen Hochplateaus.

Wir starten in Luang Prabang und fahren durch den Regenwald Laos, passieren verschlafene Dörfer und erreichen die wohl beliebtesten Reiseziele Yunnans, Dali und Shangri-La sowie auch einige der abgelegeneren Orte, bevor es weiter und höher nach Lhasa geht.

Auf dem Weg passieren wir Yunnans höchsten Gipfel, den Mount Kawakarpo (6.740 m). An der Grenze zu Tibet können Sie sich den in abgelegenen katholischen Kirchen den Hymnen singenden Gläubigen anschließen. Wir überqueren hohe Gebirgspässe nahe Dzogong, um schließlich in den üppig bewaldeten Tälern von Pomi und zu den Ufern des großen Flusses Brahmaputra zu gelangen. Die Reise endet in Lhasa, wo Sie einstimmen können in die Partitur der zeitgenössischen Pilger im Jokhang Tempel, dem wichtigsten Heiligtum des tibetischen Buddhismus.

Kommen Sie mit auf diese Reise und entdecken Sie warum das mystische Tibet seit Jahrhunderten die Fantasie der Forscher und Entdecker beflügelt.

On the Road Experiences macht es möglich, dass Sie in Ihrem eigenen, voll versicherten SUV Landesgrenzen „überfahren“ können. Genießen Sie die Romantik einer klassischen Überlandfahrt - auf kleinen Nebenstraßen durch Gegenden weit abseits des Tourismus - ohne sich über den logistischen Aufwand den Kopf zerbrechen zu müssen.

Gehen Sie auf Entdeckungsreise




“Eingebettet in
üppiges Grün...”

Willkommen in Luang Prabang

“ERKUNDEN
Sie die kleinen
DÖRFER entlang
der Straße...”

Laos, auf dem Weg nach Muang La...

“ Ausblicke
entlang der
Fahrt...” ”

A person is walking away from the camera on a dirt path that winds through a dense forest of tall, slender rubber trees. The trees are arranged in neat rows, creating a sense of perspective. The ground is covered with fallen leaves and low-lying vegetation. The lighting is soft, suggesting a late afternoon or early morning setting. The overall atmosphere is peaceful and natural.

“ XISHUANGBANNA
ist ein
FRUCHTBARES
Land...”



“ ... wo auch
TEE gedeiht...”

“XISHUANGBANNA,
die Heimat von
Yunnans DAI
MINORITÄT ...”




Ein Dorf der Dai Minorität in Xishuangbanna





“ und auch die
Heimat VIELER
kleinerer
VOLKSGRUPPEN...”


Frau der Aini Minderheit in Xishuangbanna



“Über ZEHNTAUSEND
Pflanzenarten können hier
im Botanischen Garten
bewundert werden...”



“ERWACHEN
auf dem
Land...”



“ Genießen Sie eine
FAHRT entlang des UFRS,
wenn die SONNE sich beim
SONNENUNTERGANG
im WASSER spiegelt...”

“ LIJIANG ist
touristisch, aber
ES GIBT NOCH
VERSTECKTE ORTE
zu ENTDECKEN...”



Der Jade-See unweit von Lijiang.


Blick vom Schwarzen-Drachen-See auf den 5596 m hohen Jade-Drachenberg in der Nähe Lijiangs



“LIJIANGS
Altstadt ist UNESCO
WELTKULTURERBE...”



“ Die
TIGERSPRUNGSCHLUCHT...
eine der TIEFSTEN
SCHLUCHTEN der WELT”



“ Eine Autotour
von Yunnan nach
Tibet ist ein echtes
Abenteuer...”

In der Nähe der Tigersprungschlucht



“ATEMBERAUBENE
LANDSCHAFTEN
auf dem Weg nach
LIJIANG...”

Fotografiert von der Landstraße aus -in der Nähe von Baishuitai

“Bunte GEBETSFAHNEN heißen Sie bei Ihrer Ankunft in SHANGRI-LA Willkommen”



Am Rande des tibetischen Plateaus



“Eines der
WICHTIGSTEN
KLÖSTER
Südwestchinas...”

“MÖNCHE in
Shangri-La...”

“ TIBETISCHES
GEBETSGEMURMEL...
ein unvergessliches
Erlebnis...”


Gebetsstunde im Ganden Sumtseing Kloster

“ Was für ein
Sonnenaufgang am
Rande von Tibet...”


Höchster Gipfel des Meili-Xueshan Gebirges, der Berg Kawagebo




“Wanderung in
schönster Natur...”

An aerial photograph showing a highly winding road that zig-zags across a mountainous, arid landscape. The road is light-colored, likely gravel or dirt, and contrasts sharply with the brown and grey tones of the surrounding terrain. The mountains are rugged and show signs of erosion. In the lower right, there is a small cluster of buildings and a paved area, possibly a rest stop or a small settlement. The overall scene is one of a challenging and scenic mountain drive.

“ Durch 72
Haarnadelkurven
hinunter von 4700 m
auf 2700 m - auf der
Fahrt nach Lhasa...”



“Ob Frühling oder Herbst- bezaubernde Landschaften lassen das Herz höher schlagen...”

A wide-angle landscape photograph showing a river valley. The foreground features a calm river with a sandy bank. The middle ground is dominated by a dense forest of tall, dark evergreen trees. The background consists of steep, forested hillsides partially shrouded in thick, white mist or fog, creating a layered, ethereal atmosphere. The lighting is soft and diffused, typical of an overcast day.

“ Schön wie eine
Tuschezeichnung,
auf dem Weg nach
Lhasa...”

“Fahrerlebnisse
auf Chinas
Strassen...”

Yaks vereinnahmen die Straßen für sich...

“Aus SPIRITUELLEN
GRÜNDEN wandern
PILGER betend
nach Lhasa...”



“ Mit etwas Glück
begegnen uns
faszinierende
Menschen...”

Bei einem Tempel in Tibet..



“Pilger beten an ihrem heiligsten Ort...”

“Gesellige
Spiritualität ...”



Der Jokhang Tempel in Lhasa

“ Das große
Glück des
Fotografen...”

Der Jokhang Tempel in Lhasa

Tag-für-Tag



Tag1 Vorbereitungen für die Reise

Ankunft in Luang Prabang in Eigenregie. Wir treffen Sie am Flughafen und bringen Sie in Ihr Hotel. Anschließend haben Sie Zeit sich die Altstadt von Luang Prabang anzuschauen. Das als UNESCO - Weltkulturerbe geschützte Juwel liegt auf einer Landzunge am Zusammenfluss von Mekong und Nam Khan und hat den Ruf, einer der zauberhaftesten

Orte in Südostasien zu sein. Zurecht! Nirgendwo sonst gibt es diese „Alte Welt“ - Romantik aus über dreißig vergoldeten Tempeln („Wat“), safranfarben gewandeten Mönchen, alten Villen mit dem verblichenen Charme aus der Kolonialzeit Indochinas. Nicht zu vergessen: die unglaublich delikate laotische Küche!

Am Abend treffen wir uns zu einem Sicherheitsbriefing mit anschließender Begrüßung bei einem Abendessen.

Details

Zeitplan

Ankunft in Eigenregie
18.30 Uhr Sicherheitsbriefing und Abendessen

Entfernung & Fahrtzeit

Entfernung: N/A

Fahrtzeit: N/A

Höhenangabe

Höhe tagsüber: 300m

Höhe über Nacht: 300m

Hotel

Sofitel Luang Prabang, Luang Prabang (*****)

Tag 2 Ein Tag in Luang Prabang - Wasserfälle und die alte Königsstadt

Hier können Sie sich fühlen wie im Paradies! Luang Prabang ist verschwenderisch in seiner landschaftlichen Schönheit, die Sie heute erkunden können. Zu Fuß, mit dem Fahrrad, oder eine Fahrt im Kanu bringt Sie zu allen Attraktionen Luang Prabangs. Falls Sie noch müde von der Reise sind, erfrischen

Sie sich in den natürlichen Becken der wunderschönen Wasserfälle oder genießen das Angebot des exquisiten Spas im Hotel.

Am Abend gehen wir in ein ausgezeichnetes Lokal direkt am Mekong.

Details

Zeitplan

Entfernung & Fahrtzeit

Entfernung: N/A

Fahrtzeit: N/A

Höhenangabe

Höhe tagsüber: 300m

Höhe über Nacht: 300m

Hotel

Sofitel Luang Prabang,
Luang Prabang (*****)



Tag 3 Durch die verträumte Landschaft Laos

Willkommen auf Laos Straßen!
Es ist langer, aber
wunderschöner erster
Fahrtag, der uns nach Luang
Namtha führt, eine ruhige
kleine Stadt im Norden Laos,
die auch Verwaltungssitz der
gleichnamigen Provinz ist. In
Luang Namtha Provinz leben
über zwanzig verschiedene
Nationalitäten, das macht sie
zur Provinz mit der höchsten
Diversität in Laos. Die Fahrt
nach Luang Namtha führt
uns auf Landstraßen durch
Regenwald und Dörfer mit den
typischen Palmdächern.

Das Boat Landing, unsere
heutige Unterkunft, ist ein
charmantes Inn, das aus einer

Gruppe im laotischen Stil
gebauten Bungalows besteht.
Ein ruhiger und friedlicher
Ort, eine Reminiszenz an das
einfache Leben.

Warum nicht vor dem
Abendessen ein Drink an
der Bar probieren, z.B. einen
eisgekühlten Cocktail mit
frischer Pfefferminze? Sehr
erfrischend!

Die Küche ist fabelhaft, viele
Gerichte dürfte der Fan
der thailändischen Küche
schon kennen, doch hier
präsentiert sie sich mit einer
ganz lokalen Note. Nach dem
Essen, entspannen Sie sich
bei einem weiteren Drink und
dem Lauschen der Zirpen im
Garten – ein perfekter Einstieg
in den sanften Rhythmus
Südostasiens.



Details

Zeitplan

Frühstück

8.30

Autoübergabe

9.00

Abfahrt vom Hotel

12.00

Mittagessen unterwegs

17.00

Ankunft in Luang Namtha

19.00

Abendessen

Entfernung & Fahrtzeit

Entfernung: 310 km

Fahrtzeit: 7 Stunden

Höhenangabe

Höhe tagsüber: 300m

Höhe über Nacht: 300m

Hotel

The Boat Landing,
Luang Namtha (**)

Tag 4 Fahrt über die Grenze nach China

Heute überqueren wir die
Grenze nach China. Von Luang
Namtha nach Boten, die
Grenzstadt zu China, ist es
nur eine kurze Fahrt auf einer
gutgepflasterten Landstraße.

Wir haben alles vorbereitet
für einen reibungslosen
Grenzübertritt, es wird
dennoch etwas Zeit
in Anspruch nehmen.
Hier, in Südostasien, ist
das Überqueren einer
Landesgrenze immer noch
ein Ereignis, eine Mischung
aus Romantik und Abenteuer,
was eben den Reiz einer
Überlandtour wie dieser
ausmacht.

Nun in China, erreichen wir
in eineinhalb Stunden das
Anantara Hotel in Menglun.
Auf dieser Strecke können
wir uns freuen, denn sie führt
uns über eine wunderschöne
Nationalstraße. Wir passieren
auch hier Regenwälder und
tropische Plantagen.

Wir kommen am Nachmittag
am Hotel an, es liegt direkt
neben dem „Tropical Botanical
Garden“ von Xishuangbanna,
ein Bezirk der südlichen
Provinz Yunnan.

Genießen Sie die
Annehmlichkeiten dieses
5-Sterne-Luxus Resorts bis wir
uns zum Abendessen treffen.



Details

Zeitplan

10.00

Abfahrt vom Hotel zur Grenze
Laos/China

11.30

Ankunft Grenzübergang

13.00

Weiterfahrt in China

14.30

Ankunft im Anantara Resort,
freie Zeit

19.00

Abendessen

Entfernung & Fahrtzeit

Entfernung: 180 km

Fahrtzeit: 3 Stunden

Höhenangabe

Höhe tagsüber: 400m

Höhe über Nacht: 600m

Hotel

Anantara Xishuangbanna
(*****)

Tag 5 Auf exzellenten Straßen zu Yunnans Hauptstadt

Am Morgen fahren wir auf der Nationalstraße, von der wir gestern aus Laos kamen, weiter Richtung Jinghong. Dort wechseln wir auf die Jinghong-Kunming Autobahn, auf der wir ca. dreieinhalb Stunden bleiben und langsam die Tropen hinter uns lassen. Nach dem Mittagessen in Mojiang (bitte erwarten Sie nichts Ausgefallenes), geht es nochmal für ca. vier Stunden weiter und wir gewinnen

langsam an Höhe. Die Ingenieursleistung, die hier erbracht wurde, um mit langen Tunneln und großartigen Brücken die hügelige Landschaft Zentralyunnans auszugleichen, ist wirklich beeindruckend.

Bei Kunming wird der Verkehr schon dichter, unser Hotel, das Intercontinental liegt direkt am Stadtrand.

Nach diesem langen Tag, können Sie sich in diesem herrlichen Hotel entspannen. Zum Abendessen gehen wir in eines der Hotelrestaurants.



Details

Zeitplan

7.00

Frühstück

8.00

Abfahrt vom Hotel

12.00

Mittagessen in Mojiang

13.15

Abfahrt Mojiang

17.45

Ankunft in Kunming, Check-

in InterContinental Hotel

19.30

Abendessen

Entfernung & Fahrtzeit

Entfernung: 665 km

Fahrtzeit: 8 Stunden

Höhenangabe

Höhe tagsüber: 1850m

Höhe über Nacht: 1850m

Hotel

InterContinental Kunming

[*****]

Tag 6 Zurück auf das Land

Heute fahren wir auf besten Nationalstraßen nach Dali und weiter nach Xizhou, wo Sie das Linden Center, ein liebevoll umgebautes historisches Anwesen im Dorf der Bai-Minorität, über Nacht in das alte China entführt.

Die heutige Route erlaubt uns, Kunming schnell hinter uns zu lassen. Yunnan verfügt über eines der besten Straßennetze in China, wie Sie auf der heutigen Fahrt sehen werden. Nach einem entspannten Start in den Tag, geht's los von Kunming und wir fahren auf einer sehr guten Autobahn nach Dali, die ehemalige Hauptstadt des Königreichs Nanzhao (750-1254 n.Chr.) von Yunnan.

In der Region um Dali lebt vornehmlich die Nationalität der Bai. Sie werden die Bai – Frauen mit ihrer traditionellen Kopfbedeckung überall in Dali antreffen. Der Tourismus ist mittlerweile der Hauptpfeiler von Dalis Wirtschaft, anders als zu Zeiten des Königreichs Nanzhao, als die Hauptstadt

Dali über große Teile vom heutigen Yunnan und des nördlichen Burmas zwischen dem 8. Und 9. Jh. regierte.

Von Dali ist es nur eine kurze Fahrt nach Xizhou, ein Dorf der Bai-Nationalität...ein verstecktes Kleinod auf dem Land.

Heute übernachten Sie im Linden Centers, ein ehemaliges Bai-Wohnhaus, das unter Einsatz von alten Techniken und Materialien liebevoll in ein bezauberndes Hotel umgewandelt wurde. Es verfügt über eine sagenhafte Dachterrasse, von der Sie den Blick auf die nahegelegenen Cangshan-Berge und den Erhai-See genießen können. Anschließend essen wir im Restaurant des Linden Centers zu Abend.



Details

Zeitplan

Frühstück nach Belieben

10:00 Abfahrt vom Hotel

12:30 Mittagessen in Chuxiong

17:00 Ankunft im Linden Centre

19:00 Abendessen

Entfernung & Fahrtzeit

Entfernung: 360 km

Fahrtzeit: 5-6 Stunden

Höhenangabe

Höhe tagsüber: 2050m

Höhe über Nacht: 2000m

Hotel

Linden Centre, Xizhou [****]

Tag 7 Die Stadt der vier Familien

Heute haben Sie einen Tag Zeit, dieses Juwel der „glücklichen Präfektur“, wie Xizhou wörtlich übersetzt heißt, näher kennenzulernen. Mit dem Fahrrad, oder zu Fuß können Sie die Gegend erkunden und am Nachmittag den Kindern beim Schwimmen am Erhai See Gesellschaft leisten. Xizhou ist ein Juwel, berühmt für die Architektur der Bai-Ethnie. Verzierte Tore, die in geräumige Innenhöfe

führen-Balance haltend zwischen einfacher Eleganz und verspielten Details. Über 100 Häuser zählen zu den kulturellen Relikten -die größten und schönsten gehören den ehemals hier mächtigen vier Familien: den Yins, den Dongs, den Yangs und den Yans.



Details

Zeitplan

je nach Aktivität

Entfernung & Fahrtzeit

je nach Aktivität

Höhenangabe

Höhe tagsüber: 2050m

Höhe über Nacht: 2000m

Hotel

Linden Centre, Xizhou (****)

Tag 8 Yunnans “Stadt am schönen Fluss” - UNESCO- Weltkulturstätte

Wir empfehlen für den frühen Morgen entweder einen Besuch des Marktes von Xizhou – eine echte Augenweide – oder eine Spazierfahrt entlang des Erhai-Sees.

Nach dem Frühstück im Linden Center, ist es eine kurze Fahrt nach Lijiang, wo wir zur Mittagszeit ankommen. Lijiang, die ehemalige Hauptstadt des „Naxi Königreichs“ wurde in den 1930er Jahren im Westen bekannt durch den exzentrischen Botaniker Joseph Rock und sie ist seit 1997 UNESCO Weltkulturstätte. Die malerischen Kopfsteingassen in der Altstadt entlang der mit kristallklarem Wasser gespeisten Kanäle, führen hinauf auf den „Löwenhügel“. Dort oben bietet sich Ihnen eine wunderbare Sicht über die Altstadt bis zum über 5000 m hohen „Jadedrachen-Schneegebirge“.

Nach dem Mittagessen ist ein Besuch der kleinen Dorfes Yuhu geplant, wo Josef Rock lebte und seinen Forschungen nachging. Yuhu ist ein hübsches Dorf der Naxi-Nationalität, nicht weit zum „Jadedrachen-Schneegebirge“. Hier fühlt man sich Jahrzehnte entfernt vom Trubel Lijiangs, da es fast unentdeckt blieb und daher wenig Touristen anzutreffen sind (obwohl sich das leider auch rasant ändert).

Am Abend haben wir für Sie ein besonderes Essen in der Altstadt arrangiert.

Auch wenn Lijiangs Altstadt sehr überlaufen ist, ein Bummel durch die hübsch beleuchteten Alleen ist immer ein Vergnügen.

Details

Zeitplan

Frühstück nach Belieben

10:00 Abfahrt nach Lijiang

14:00 Ankunft in Lijiang

19:00 Abendessen in der Altstadt

Entfernung & Fahrtzeit

Entfernung: 155 km

Fahrtzeit: 3 Stunden

Höhenangabe

Höhe tagsüber: 2470m

Höhe über Nacht: 2470m

Hotel

InterContinental Lijiang Hotel

(*****)



Tag 9 Von der Tigersprungschlucht bis nach Tibet

Heute fahren wir das erste Mal durch die Landschaft im Nordwesten Yunnans.

Zuerst geht es ein kurzes Stück auf einer neu gebauten Autobahn, die uns auf direktem Wege zu einer der tiefsten Schluchten der Welt bringt – die Tigersprungschlucht!

Die Fahrt am Nachmittag lässt jedes Autofahrer-Herz schneller schlagen; in ein paar Stunden geht es von 1800 m auf 3300 m Höhe. Es ist eine der schönsten Routen, die wir in diesem Teil der Welt entdeckt haben (wenn das Wetter mitspielt). Es wird ein langer Tag!



Details

Zeitplan

7:30

Frühstück

8:30

Abfahrt vom Hotel

Mittagessen unterwegs

17:00

Ankunft in Shangri-La

19:00

Abendessen

Entfernung & Fahrtzeit

Entfernung: 260 km

Fahrtzeit: 6-7 Stunden

Höhenangabe

Höhe tagsüber: 3800m

Höhe über Nacht: 3300m

Hotel

Songtsam Retreat Hotel,
Shangri-La [****]

Tag 10 Imposante Berg- und Gletscherlandschaften

Bevor wir losfahren, laden wir Sie ein zu einem Besuch bei einer tibetischen Familie, die wir über die Jahre gut kennengelernt haben. Wir empfehlen einen leichten Imbiss in ihrem Haus einzunehmen, dort können Sie Yakbutter Tee und Zanba probieren, aber auch andere einfache Gerichte der tibetischen Küche, wie Yakfleisch mit Bratkartoffeln. Eine wunderbare Gelegenheit, sich mit den Familienmitgliedern zu unterhalten und mehr über ihr Leben zu erfahren.

Die wunderschöne Fahrt von Shangri-La nach Deqin führt durch alpine Wälder mit atemberaubenden Aussichten über den Baima Pass auf 4350 Metern. Hoch oben auf dem Pass steht ein Chorten (weiße Stupa), bestückt mit vielen bunten Gebetsfahnen, die die Segenswünsche der Bittsteller in die Lüfte tragen.

Das Stromgebiet des Yangtze Flusses, liegt auf der einen Seite des Passes und das des Mekongs auf der anderen.

Das Baima Naturschutzgebiet ist UNESCO-Weltkulturerbe und eines der wenigen, noch wirklich unberührten Gebiete in China. Fast alle auf der Welt existierenden Rhododendrenarten stammen von hier. Auch Tierarten, wie der Kleine Panda und Schneeleoparden leben hier noch in freier Wildbahn. Schneebedeckte Berggipfel und bewaldete Täler soweit das Auge reicht – das ist Shangri-La.



Details

Zeitplan

7:30 Frühstück

8:30 Abfahrt vom Hotel

Mittagessen unterwegs

17:00 Ankunft in Deqin

19:00 Abendessen

Entfernung & Fahrtzeit

Entfernung: 185 km

Fahrtzeit: 3 Stunden

Höhenangabe

Höhe tagsüber: 4000m

Höhe über Nacht: 3600m

Hotel

Songtsam Lodge, Deqin (****)

Tag 11 Am Fuße des Meili- Schneeberges

Die Stadt Deqin befindet sich am Fuße des Meili-Schneegebirges, das berühmt ist für seine imposante Kette von vergletscherten Gipfeln mit über 6000 Metern. Bei Sonnenauf- und untergang, werden alle zwanzig Gipfel in sanftes Sonnenlicht getaucht. Der Meili-Schneegebirgszug ist ein Teil des Hengduan-Gebirges, das sich über 800.000 km² erstreckt und die Grenze zwischen Tibet und Yunnan bildet.

Der höchste Gipfel ist der Berg Kawagebo, 6740 Meter hoch. Kawagebo ist der heiligste der insgesamt sechs heiligen Berge im tibetischen Buddhismus. Mehr als 10 000 Pilger begehen jedes Jahr den 240 km langen Weg, der rund um diesen Berg führt. Keiner dieser wichtigen Berge ist jemals erklommen worden. Die Tibeter glauben, dass die Geister der buddhistischen Meister hier ihre Heimat haben.

Sie haben einen ganzen Tag lang Zeit, um das Gebiet um Deqin zu erkunden. Wozu werden Sie aufgelegt sein? Auf eine leichte Wanderung auf herrlichen Bergpfaden? Auf einen kurzen Ausflug nach Feilaisi, einem kleinen charmanten buddhistischen Tempel? Ein Besuch in einem tibetischen Haus für ein einfaches Mittagessen, wie die Tibeter es mögen? Oder, auf einen Spaziergang durch die Grenzstadt Deqin? Wir freuen uns darauf, Ihnen den Tag zu arrangieren, um Ihnen unvergessliche Erinnerungen zu schaffen.



Details

Zeitplan

je nach Aktivität

Entfernung & Fahrtzeit

Entfernung: 0-50 km

Fahrtzeit: 0-2 Stunden
(je nach Aktivität)

Höhenangabe

Höhe tagsüber: 3600m

Höhe über Nacht: 3300m

Hotel

Songtsam Lodge, Deqin (****)

Tag 12 Auf das "Dach der Welt" nach Tibet

Kurz nach Abfahrt von Deqin, erreichen wir Tibet, rasch zeigt sich die Landschaft von ihrer wilderen Seite. Wir halten nahe der Grenze an einer katholischen Kirche. Der Gesang der Gemeinde ist wundervoll – viele Lieder sind uns vertraute Hymnen, nur auf Chinesisch, gepaart mit fremden tibetischen Klängen und Rhythmen.

Unsere heutige Route führt uns durch tiefe Täler und mehr als einmal folgen wir dem Mekong Fluss stromaufwärts. Wenn Sie auf die andere Straßenseite schauen, können Sie einen alten Pfad im Felsen erkennen; das ist die ehemalige Route der Tee transportierenden Pferdekawananen.

Heute übernachteten wir in der Grenzstadt Markham, in der echte Wildwestromantik herrscht.

Details

Zeitplan

je nach Aktivität

Entfernung & Fahrtzeit

Entfernung: 220 km

Fahrtzeit: 5 Stunden

Höhenangabe

Höhe tagsüber: 3880m

Höhe über Nacht: 3750m

Hotel

Kangsheng Hotel, Markham (**)



Tag 13 Abenteuer Hochplateau

Die heutige Strecke ist relative kurz, aber es kann passieren, dass reger LKW Verkehr herrscht, je nachdem wie der letzte Stand der Straßenbauarbeiten ist.

Aber die Fahrt durch die großartige Landschaft kompensiert das mehr als ausreichend: Bei der Überquerung drei hoher Pässe – inklusive dem höchsten auf

dieser Reise – der Dongdha-Berg Pass auf 5100 m – werden Sie fantastische Aussichten auf das Hochland Osttibets genießen.

Das Zogang Hotel ist das einfachste auf dieser Reise (es gibt nur eine Stehtoilette), aber es ist der entlegenste Halt und in dieser Region Tibets ist die Hotelauswahl leider sehr beschränkt!



Details

Zeitplan

7:00

Frühstück

8:00

Abfahrt vom Hotel

Mittagessen unterwegs

18.00

Ankunft in Zogang

19:00

Abendessen

Entfernung & Fahrtzeit

Entfernung: 160 km

Fahrtzeit: 5 Stunden

Höhenangabe

Höhe tagsüber: 4500m

Höhe über Nacht: 3800m

Hotel

Zogang Hotel, Zogang (**)

Tag 14 Bergpässe und Flüsse

Auf dem Weg von Zogang nach Rawok verlassen wir die G 219 Nationalstraße und nehmen die G 318, ebenso eine Nationalstraße, die von Shanghai im Osten Chinas bis zum Mount Everest Basis Camp im Westen (über 5400 km!) verläuft. Sie führt über den Berg Yela Pass – über 4600 Meter hoch. Er ist nicht der höchste auf dieser Reise, aber wegen der spektakulären Fahrt durch zweiundsiebzig Haarnadelkurven hinunter auf 2700 Meter, ist er der aufregendste Pass – eine

atemberaubende Abfahrt! Sobald wir unten angekommen sind, befinden wir uns an der Seite eines weiteren mächtigen Stroms in China: Es ist der Saluen, der von seiner Quelle in Qinghai südlich in Richtung Myanmar fließt.

Am Ende dieses Tages, erreichen wir den kleinen Ort Rawok am Ufer des gleichnamigen Sees. Es ist ein schöner alpiner See, der von den umliegenden Gletschern gespeist wird.



Details

Zeitplan

7:00

Frühstück

8:00

Abfahrt vom Hotel

Mittagessen unterwegs

16.00

Ankunft in Rawok

19:00

Abendessen in einem örtlichen Restaurant

Entfernung & Fahrtzeit

Entfernung: 250 km

Fahrtzeit: 7 Stunden

Höhenangabe

Höhe tagsüber: 4800m

Höhe über Nacht: 3930m

Hotel

Blue Lake Inn, Rawok (***)

Tag 15 Das spektakuläre Sundzom Tal

Fahren Sie morgens an den Rawok See und genießen den Sonnenaufgang, bevor Sie gemütlich im Hotel frühstücken! Nach einer kurzen Fahrt durch das Sundzom Tal, biegen wir von der Hauptstrecke in eine kleine Nebenstraße und erkundigen die Umgebung.

Zum Picknick am Midui Gletscher, können Sie eine Wanderung unternehmen, oder den Weg auf dem Pferderücken zurücklegen.

Nach dem Mittagessen, ist es eine kurze, wunderschöne Fahrt nach Pomi, wo wir heute die Nacht verbringen.



Details

Zeitplan

8:00

Frühstück

9:00

Abfahrt vom Hotel

Mittagessen unterwegs

17.00

Ankunft in Pomi

19:00

Abendessen

Entfernung & Fahrtzeit

Entfernung: 140 km

Fahrtzeit: 2.5 - 3 Stunden

Höhenangabe

Höhe tagsüber: 3000m

Höhe über Nacht: 2740m

Hotel

Shenyng Hotel, Pomi (***)

Tag 16 Die G 318 nach Lhasa

Heute werden Sie die extremere Seite der G 318 erfahren. Kurz nach Pomi, wird die Straße enger und schlechter, entlang steiler Abhänge. Auf diesem kurzen Stück müssen wir langsam fahren. Dann verbessert sich die Lage schlagartig und vor uns entfaltet sich eine der großartigsten Szenerien dieser Reise. An einem klaren Tag, wenn wir den 4560 m hohen Serkym-La Pass

überquert haben, werden Sie belohnt mit dem Anblick des höchsten Berges im östlichen Tibet, den 7700 m hohen Berg Namjagbarwa.

In Bayi angekommen, können Sie sich von den Höhen und Tiefen dieses Tages in einem guten Hotel entspannen und ein exzellentes Abendessen genießen.



Details

Zeitplan

7:30

Frühstück

8:30

Abfahrt vom Hotel

Mittagessen unterwegs

17.00

Ankunft in Bayi

19:00

Abendessen

Entfernung & Fahrtzeit

Entfernung: 230 km

Fahrtzeit: 5.5-6 Stunden

Höhenangabe

Höhe tagsüber: 4520m

Höhe über Nacht: 3000m

Hotel

Fujiang Hotel, Bayi (****)

Tag 17 Ankunft in Lhasa

Die Fahrt von Bayi nach Lhasa ist zwar lang, aber die Straßen sind sehr gut, die Landschaft herrlich. Heute fahren wir auch auf den zweithöchsten Pass dieser Reise – der 5025 m hohe Pa-La Pass.

Allmählich öffnet sich vor uns das Tal, durch das die G 318 bis nach Lhasa verläuft. Sie werden beim Anblick Lhasas staunen – nicht zuletzt auch, weil Sie den ganzen Weg hierher selber gefahren sind! Freuen Sie sich abends auf ein

delikates tibetisches Essen bei einer Tanzaufführung, oder genießen Sie einen wohlverdienten Drink in einer stimmungsvollen Bar.



Details

Zeitplan

7:30 Frühstück

8:30 Abfahrt vom Hotel

Mittagessen unterwegs

17.00 Ankunft in Bayi

19:00 Abendessen

Entfernung & Fahrtzeit

Entfernung: 400 km

Fahrtzeit: 8 Stunden

Höhenangabe

Höhe tagsüber: 5000m

Höhe über Nacht: 3650m

Hotel

Shangri-La Hotel, Lhasa (****)

Tag 18 Oder möchten Sie noch bleiben?

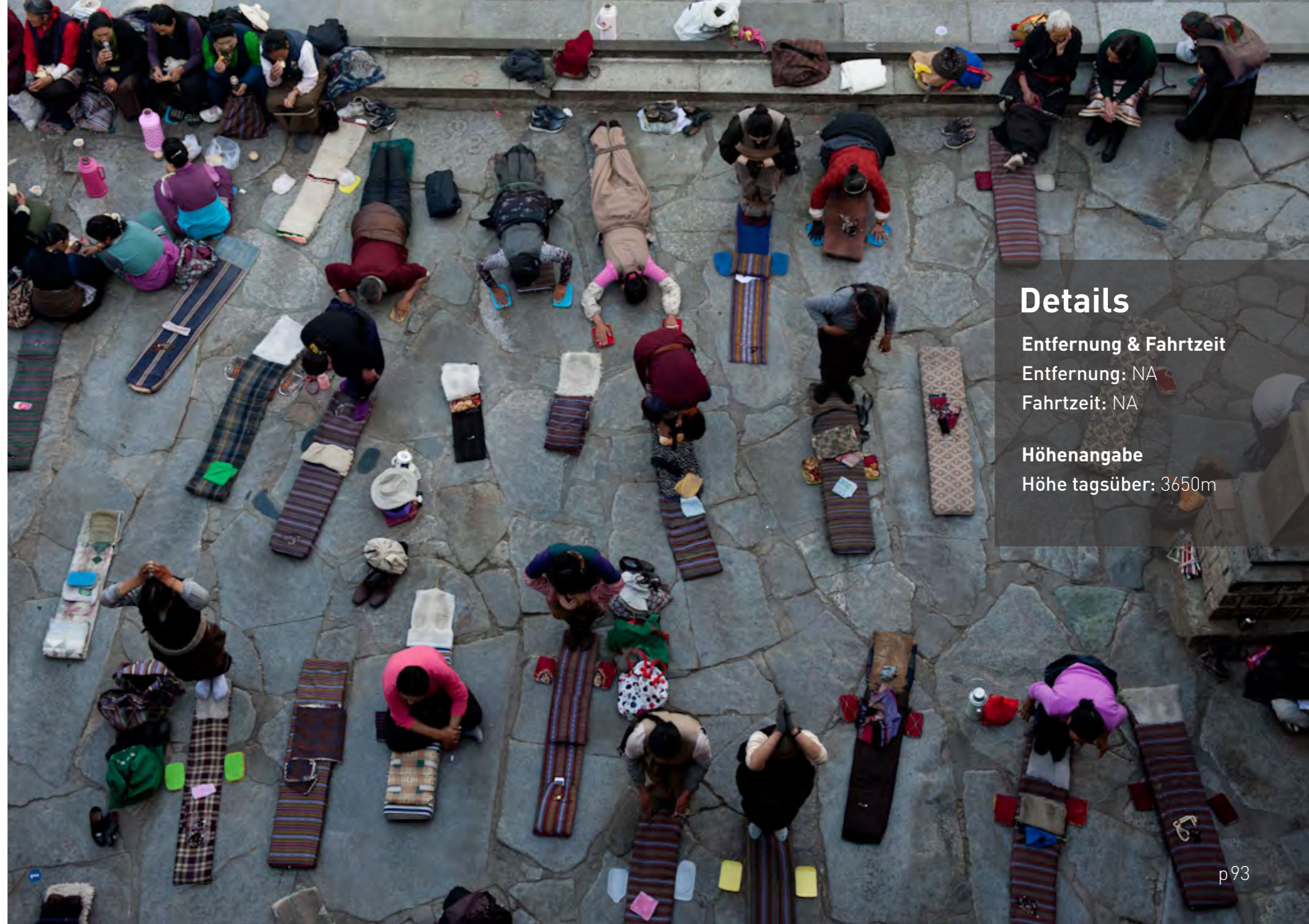
Wer noch bleiben möchte: Es gibt Vieles, was Sie in Lhasa erkunden können, z.B. die Altstadt, mit ihrem Labyrinth aus Gebetsmühlen Werkstätten und Teehäusern (warum nicht eine Pause einlegen und eine Tasse Yakbutter Tee kosten?). Oder schließen Sie sich den in der Schlange stehenden Pilgern an, die darauf warten dem größten Heiligtum des Tibetischen Buddhismus – der goldbedeckte Jokangtempel – zu huldigen. Ein Besuch des ikonischen Potala Palastes ist natürlich ein Muss!

Lhasa ist ein wundervoller Ort, man kann sich einfach irgendwo hinsetzen und das Geschehen an sich vorbeiziehen lassen. Ganz gleich, wie Sie Ihren Tag in Lhasa verbringen, es ist ein perfekter Abschluss dieser fantastischen Reise.

Falls Sie noch mehr Zeit haben sollten, wie wäre es die Reise

zu verlängern und sich unserer Journey „Fahren auf dem Dach der Welt“ zum Mount Everest Basis Camp anzuschließen?

Was Sie auch planen möchten, wir sind für Sie da und helfen Ihnen gerne bei der Organisation!



Details

Entfernung & Fahrtzeit

Entfernung: NA

Fahrtzeit: NA

Höhenangabe

Höhe tagsüber: 3650m



Wahl des Autos

Im Reisepreis ist Ihr Mietauto/ SUV enthalten. Wir mieten Ihr Auto von Hertz oder Avis oder einem anderen renommierten Autovermieter. Die meisten SUVs sind Toyotas, gelegentlich kann es sich aber auch um einen Mitsubishi oder eine andere Marke handeln.

Leider ist der Autovermietungsmarkt in China und den südlichen Nachbarländern nicht so entwickelt wie z.B. in Europa. Um Ihnen gut versicherte und gewartete Autos zur Verfügung stellen zu können, bleibt nur die Wahl von SUVs der obengenannten Marken.

Ein SUV ist aber auch die richtige Wahl für unsere Autoreisen, da genügend Platz für Sie und Ihre Mitfahrer, als auch ausreichend Stauraum für Gepäck und Extras, z. B. Fotoausrüstung geboten ist.

Außerdem bietet ein SUV genügend Bodenfreiheit, was für alle Gelände optimal ist. Allradantrieb wird in China kaum gebraucht, da heutzutage nahezu alle Straßen sehr gut asphaltiert sind, bzw. einen guten Untergrund bieten.

Natürlich verstärkt das Fahren mit einem Geländewagen das Abenteuergefühl und die Entdeckungslust. Schließlich schafft uns das die Atmosphäre des "on the road" Seins.

Daher sind SUVs von respektablen Marken unsere erste Wahl!

“Hauptsache ein SUV...”

Eine exotische Geschmacksreise: Abenteuer und Entdeckungen der lokalen Küche

Auch wenn diese Reise nicht unter dem Motto unserer "Feinschmeckerreisen" steht, sind wir doch der Meinung, dass jede unserer Reisen Ihnen neben der kulturellen und landschaftlichen auch die kulinarischen Höhepunkte des Landes näher bringen soll.

Wo auch immer Sie mit uns unterwegs sind, bei der Auswahl der Speisen legen wir großen Wert auf frische Zubereitung, reichlich Auswahl und lokale Spezialitäten. Wein und Bier sind inklusiv. (Wenn wir in großer Höhe reisen, raten wir allerdings zur Mäßigung.)

Häufig finden Sie einen unserer Guides in der Küche wieder, um die Zutaten auszuwählen und mit dem Chef die Zubereitung der Speisen zu besprechen. (Nur gelegentlich und nur aus besonderen Anlässen bestellen wir das Essen vor!)

Falls Sie spezielle ernährungsbedingte Wünsche haben oder besonderes Interesse zum kulinarischem Aspekt einer unserer Reisen haben, lassen Sie es uns bitte wissen.



Was ist im Preis inbegriffen? / Beste Reisezeit

Generell sind unsere Reisen All-inclusive-Reisen. Sobald Sie die Reise bezahlt haben und die Reise antreten, brauchen Sie, bildlich gesprochen, für die gesamte Reisedauer Ihren Geldbeutel nicht mehr in die Hand zu nehmen.

- **Autos** – ein moderner SUV steht Ihnen für alle Fahrtage zur Verfügung. Die Autos sind hervorragend durch Avis, Hertz oder einem anderen, renommierten Autovermieter gewartet und mit der besten Versicherung abgesichert. Die Rückführung des SUVs nach Kunming ist auch im Preis enthalten.
- **Internationaler Gastgeber, ein Guide und ein Begleitfahrzeug** – Die ganze Reise über werden Sie von einem registriertem Guide, einem On the Road Experiences Gastgeber und einem voll ausgestatteten Führungsauto mit Ersatzfahrer begleitet.
- **Routen** – Wir bieten Ihnen bis ins Detail recherchierte, sorgfältig zusammengestellte Reiserouten und ein modernes, für die Reise vorprogrammiertes Navigationssystem. Zusätzlich erhalten Sie vor der Abfahrt ein Routenbuch über die Reise.
- **Führerschein** – Für China benötigen Sie einen temporären, chinesischen Führerschein, dessen Gebühren im Preis enthalten sind.



- **Benzin und Straßenbenutzungsgebühren** – Das Benzin sowie alle Straßenbenutzungsgebühren sind für die gesamte Reise im Preis inbegriffen.
- **Flughafentransfer** – wir organisieren alle Flughafentransfers für Sie und diese sind selbstverständlich im Preis mit enthalten.
- **Flight** – Your flight from Kunming to Lhasa
- **Genehmigungen und Logistik** - Ihre Tibetpermits auch für den Mount Everest sind im Preis inbegriffen.

- **Hotels** – Fünf-Sterne-Hotels oder das beste Hotel vor Ort sind im Preis inbegriffen.
- **Verpflegung** – Frühstück (eine Auswahl an westlichen und lokalen Gerichten), Mittag- und Abendessen sind an allen Fahrtagen im Preis enthalten. Bei Mahlzeiten an Nichtfahrtagen beachten Sie bitte die Anmerkungen in der Tag für Tag Übersicht.
- **Annehmlichkeiten** – Nach ihrer Ankunft erhalten Sie ein Weit-weg-von-zu-Hause Kit,

welches antibakterielles Gel, feuchte Tücher und einfache Pflegeprodukte enthält. Für Ihr Auto erhalten Sie einen Picknickkorb, den wir jeden Tag mit frischen Früchten, Säften, Wasser sowie salzigen und süßen Snacks bestücken.

- **Andere Notwendigkeiten** – Jedes Auto ist mit einem Walkie Talkie ausgestattet, so daß man mit dem Führungsauto und Autos der Mitreisenden in Kontakt treten kann, falls notwendig.
- **Wäsche** – Die Reinigung Ihrer Wäsche während der Reise (wo es praktisch möglich ist) ist im Preis inbegriffen.
- **Reiseversicherung** – 24 Stunden medizinische Betreuung, Evakuierung und Rückführungsnotfallservice.
- **Trinkgelder und Eintrittsgebühren** – einfache Trinkgelder und Eintrittsgebühren für gemeinsame Aktivitäten sind im Preis inbegriffen.
- **Aktivitäten, Mahlzeiten und Transport** während der freien Zeit, siehe wie Tag für Tag Beschreibung.

Was ist nicht im Preis inbegriffen?

Nicht inbegriffen sind die Flüge nach Kunming und zurück von Lhasa, das Visum für die VR China, sowie deren persönliche Einkäufe.



Bildnachweis

- © Andy – page 49
- © Jo James – pages 25, 63
- © Luang Say Residence - page 11
- © Mel – page 92
- © Peter Schindler – Front & back cover, pages 3, 9, 15, 23, 27, 29, 31, 33, 39, 41, 51, 53, 57, 59, 61, 71, 77, 81, 82, 86, 87, 88, 89, 91, 96, 98
- © Ron Yue – pages 19, 21, 35, 37, 43, 45, 47, 55, 65, 67, 69, 73, 76, 78, 79, 84, 85, 101
- © Secret Retreat Muang La - page 17
- © Sofitel Luang Prabang - pages 5, 13, 74,
- © Songtsam Lodge Deqin – page 83
- Unknown - pages 80, 94, 95

Kontakt

Hauptsitz Hong Kong:

Luxury Driving Experience Limited
Unit2205, Tung Che Commercial Centre
246 Des Voeux Road West, Hong Kong

Telephone: +852 3106 4839
Fax: +852 3012 1251
E-mail: contact@ontheroadexperiences.com

Repräsentanz in Deutschland:

Natascha Kern
E-mail: natascha@ontheroadexperiences.com
Mobil: +49 160 9622 2506

“ Ein Bild sagt mehr als tausend Worte.

Bitte besuchen Sie:

<http://www.ontheroadexperiences.com/experience/videos/>”





ON THE ROAD EXPERIENCES

BACK ROADS | HIDDEN GEMS

“Do not go where the path may lead, go instead where there is no path and leave a trail.”

Ralph Waldo Emerson

